



LOKALIZACJA:


woj.: mazowieckie
 powiat: warszawski zachodni
 gmina: Izabelin
 miejscowość: Laski
 ulica: Wolffa / Słoneczna

LEGENDA:

-  lokalizacja dróg objętych inwestycją - ul. Wolffa
-  lokalizacja dróg objętych inwestycją - ul. Słoneczna

Wszystkie prawa autorskie zastrzeżone. Zabrania się wykorzystywania, kopiowania lub rozpowszechniania bez zgody właściciela.

Autor:  **PRO studio**
 Pracownia Projektowa Sp. z o.o.
 ul. Górczewska 181B lok. 507
 01-459 Warszawa

Inwestor:  Wójt Gminy Izabelin
 ul. 3 Maja 42
 05-080 Izabelin

Tytuł projektu: **Przebudowa drogi gminnej ul. Ks. Jerzego Wolffa i ul. Słonecznej w Laskach**

Faza projektu: **KONCEPCJA**

Nazwa rysunku:	Plan orientacyjny	Data:	08.2021	Nr rysunku:	1	Skala:	1:10000
Stanowisko:	Imię i Nazwisko:	Uprawnienia:	Podpis:				
Projektant:	mgr inż. Robert Pietrasik	MAZ/0355/POOD/08 branża drogowa					