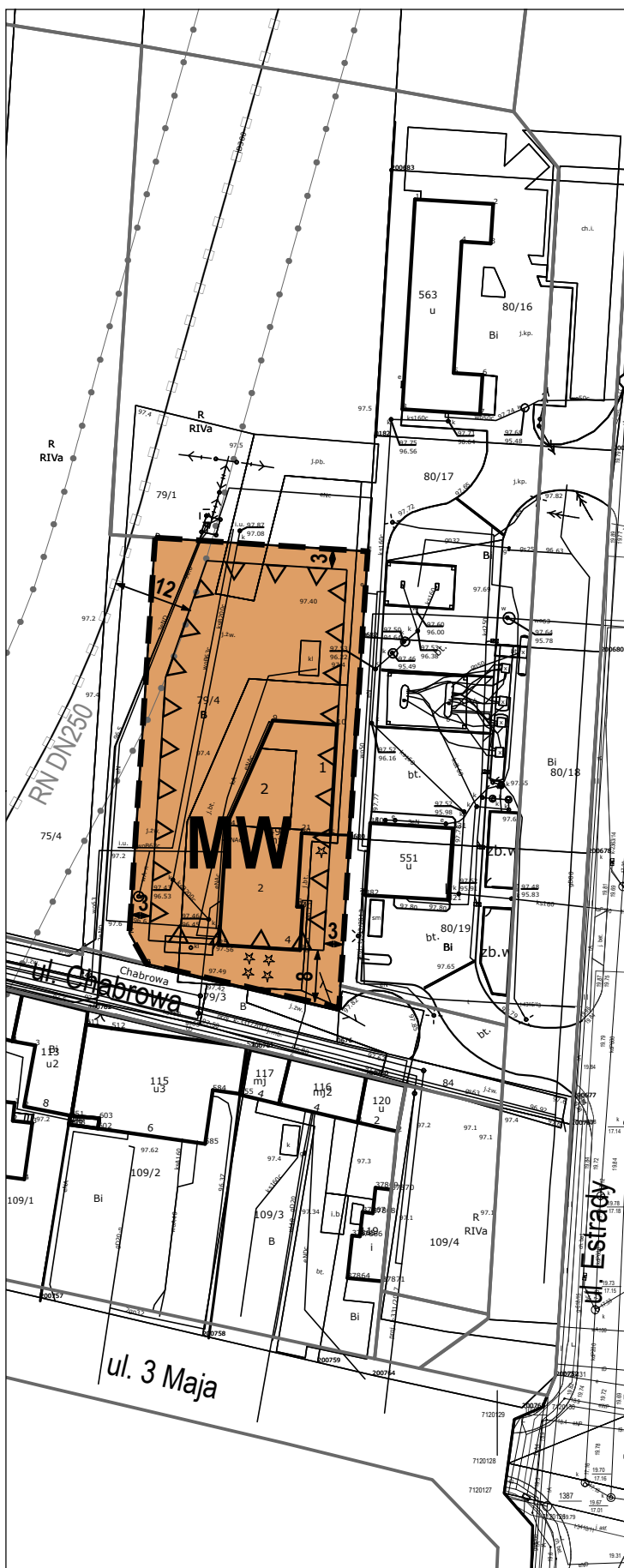



Miejscowy plan zagospodarowania przestrzennego części wsi Mościska, Etap IV, część A1

Projekt rysunku planu

Załącznik Nr 1 do Uchwały Nr
Rady Gminy Izabelin z dnia

Skala 1:1000



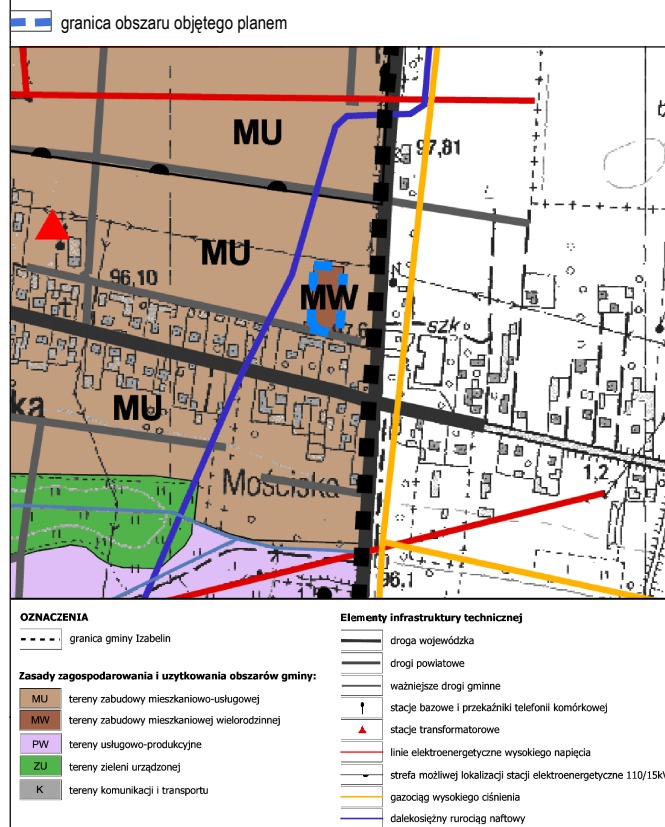
Ustalenia planu

- granice obszaru objętego planem
- nieprzekraczalne linie zabudowy
- linie rozgraniczające tereny o różnym przeznaczeniu i różnych zasadach gospodarowania
- teren zabudowy mieszkaniowej wielorodzinnej

Informacje planu

- granice ewidencyjne i numery działek
- istniejący dalekosiężny rurociąg naftowy DN250 wraz ze strefą bezpieczeństwa
- linie rozgraniczające tereny o różnym przeznaczeniu poza granicami planu

Wyrys ze Studium uwarunkowań i kierunków zagospodarowania przestrzennego Gminy Izabelin (Uchwała nr XXIX/240/13 Rady Gminy Izabelin z dnia 3 lipca 2013 r.)



BAAU Architektura Urbanistyka Sp. z o.o.

Autorzy:	arch. Bartosz Roslan - główny projektant arch. Dominika Jędrzejczak		
Tytuł opracowania:	Miejscowy plan zagospodarowania przestrzennego wsi Mościska, Etap IV, część A1	Data: grudzień 2017	Numer umowy: RZ/06/WGP/2017 z dnia 16.01.2017 r.
Tytuł rysunku:	Projekt rysunku planu	Skala: 1:1000	Numer rysunku: 1